



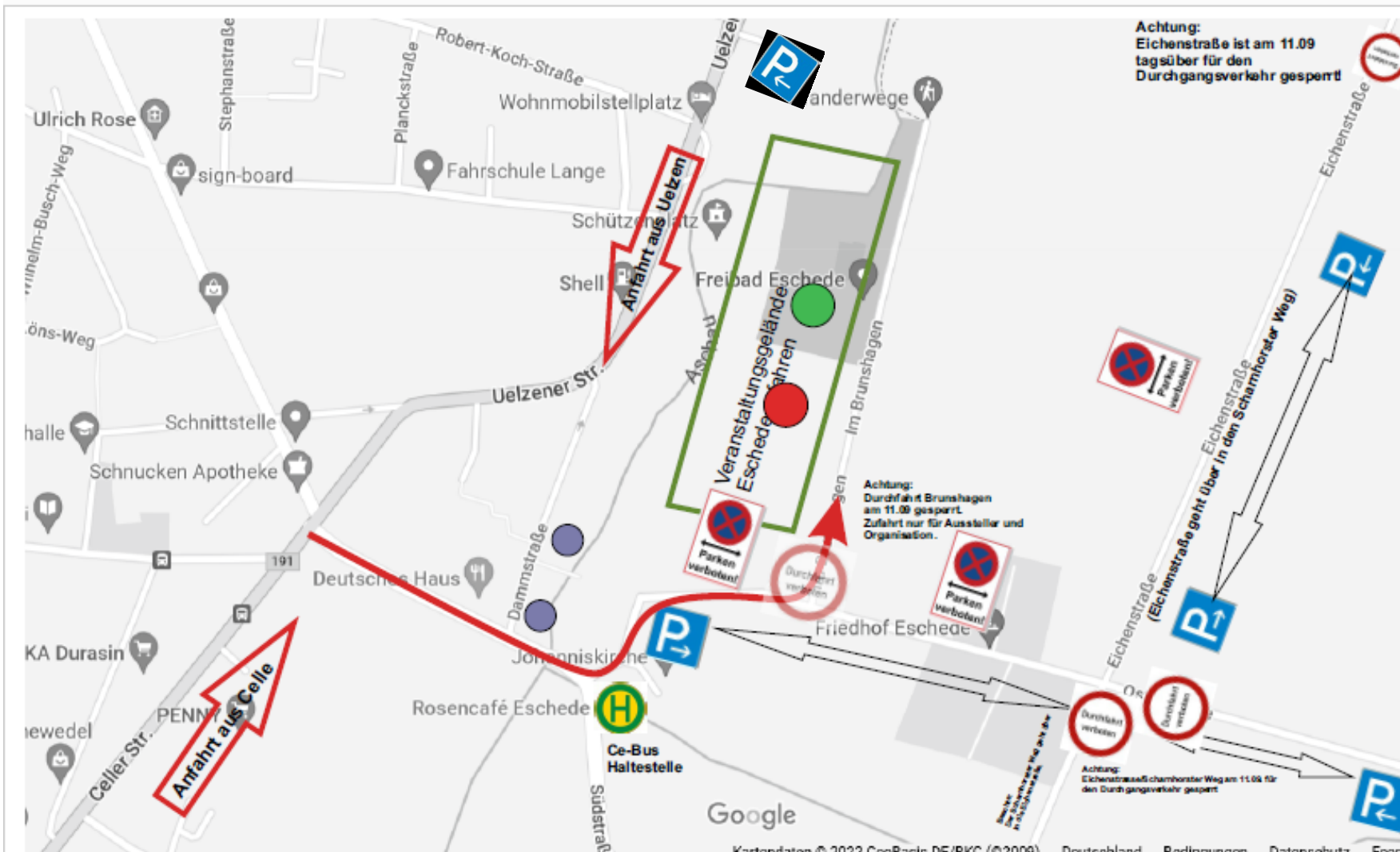
**Escheder**  
*fahrer*

# ESCHEDE ERFAHREN 2022

## Organisation

- Zufahrt und Parken
- Streckenkontrolle
- Road book und Streckenbeschreibung
- Rettungs- und Notfallplan
- Zeitplanung

Stand 25-08-2022 / rev03



Achtung:  
Eichenstraße ist am 11.09  
tagsüber für den  
Durchgangsverkehr gesperrt

Achtung:  
Durchfahrt Brunshagen  
am 11.09 gesperrt.  
Zufahrt nur für Aussteller und  
Organisation.

Achtung:  
Eichenstraße/Schmirhorster Weg am 11.09 für  
den Durchgangsverkehr gesperrt

- Veranstaltungsort „Eschede erfahren“  
Sportplatz Eschede: Adresse Im Brunshagen 29348 Eschede
- Veranstaltungsort „Eschede erfahren“  
Freibad Eschede: Adresse Im Brunshagen 129348 Eschede
- **Achtung:**  
Parkplätze Besucher Deutsches Haus  
Parkplätze sind ausschließlich Besuchern  
des Restaurants/Hotels Deutsches vorbehalten.
- Parkflächen
- Parken verboten

Dieses Jahr zieht ESCHEDÉ  
ERFAHREN 2022 vom **Bahnhof ins  
Freibad**. Mit den dortigen  
Sportstätten können wir Euch eine  
tolle Infrastruktur bieten.

Die Zufahrt zum eigentlichen  
Veranstaltungsgelände ist am  
11.09.2022 gesperrt. Wir  
organisieren jedoch eine größere  
Anzahl von **Parkplätzen** in den  
umliegenden Straßen. Plant bitte  
jedoch 10 Minuten Fußweg ein.

Das **Starterbüro** befindet sich im  
**Sportheim Brunshagen**. Hier  
wartet das bewährte Team, um  
Euch in Empfang zu nehmen.  
Wundert Euch bitte nicht, dass es  
hier keine **Starterbeutel** gibt. Die  
verteilen wir erst im Ziel.

**ANFAHRTSSKIZZE ESCHEDÉ ERFAHREN 2022**  
Zufahrt und Parkplätze

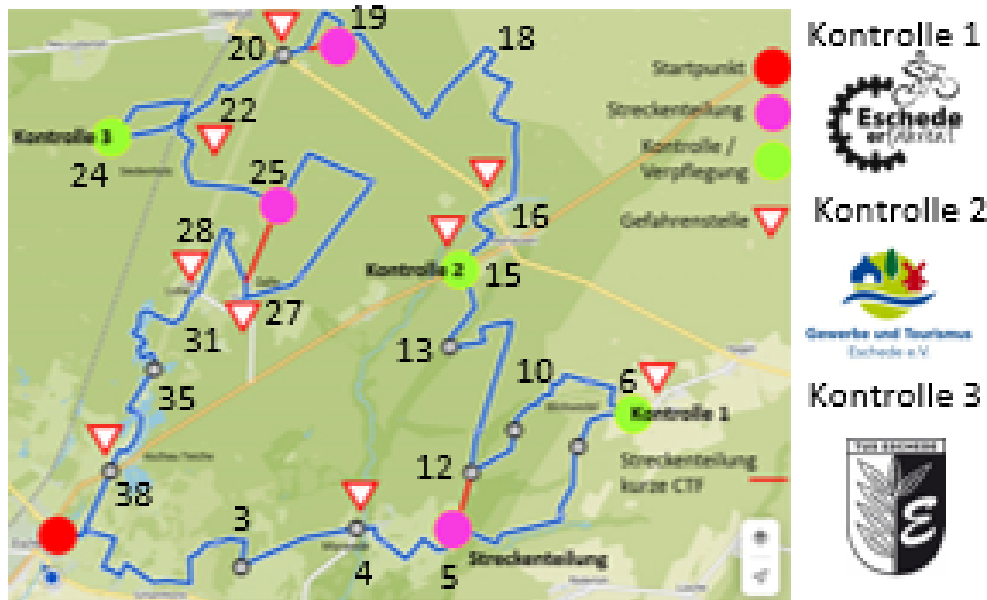
Name . last name



Vorname . first name

Startnummer . Start no.

Notfall 0177 8338746 / Stefan



Mit der Abholung der Startunterlagen erhält jeder von Euch seine **Streckenkontrollkarte** zum Umhängen.

Auf der Karte findet Ihr alle Informationen in komprimierter Form.

▽ Achtet bitte besonders auf die **Querungen** der Straßen.

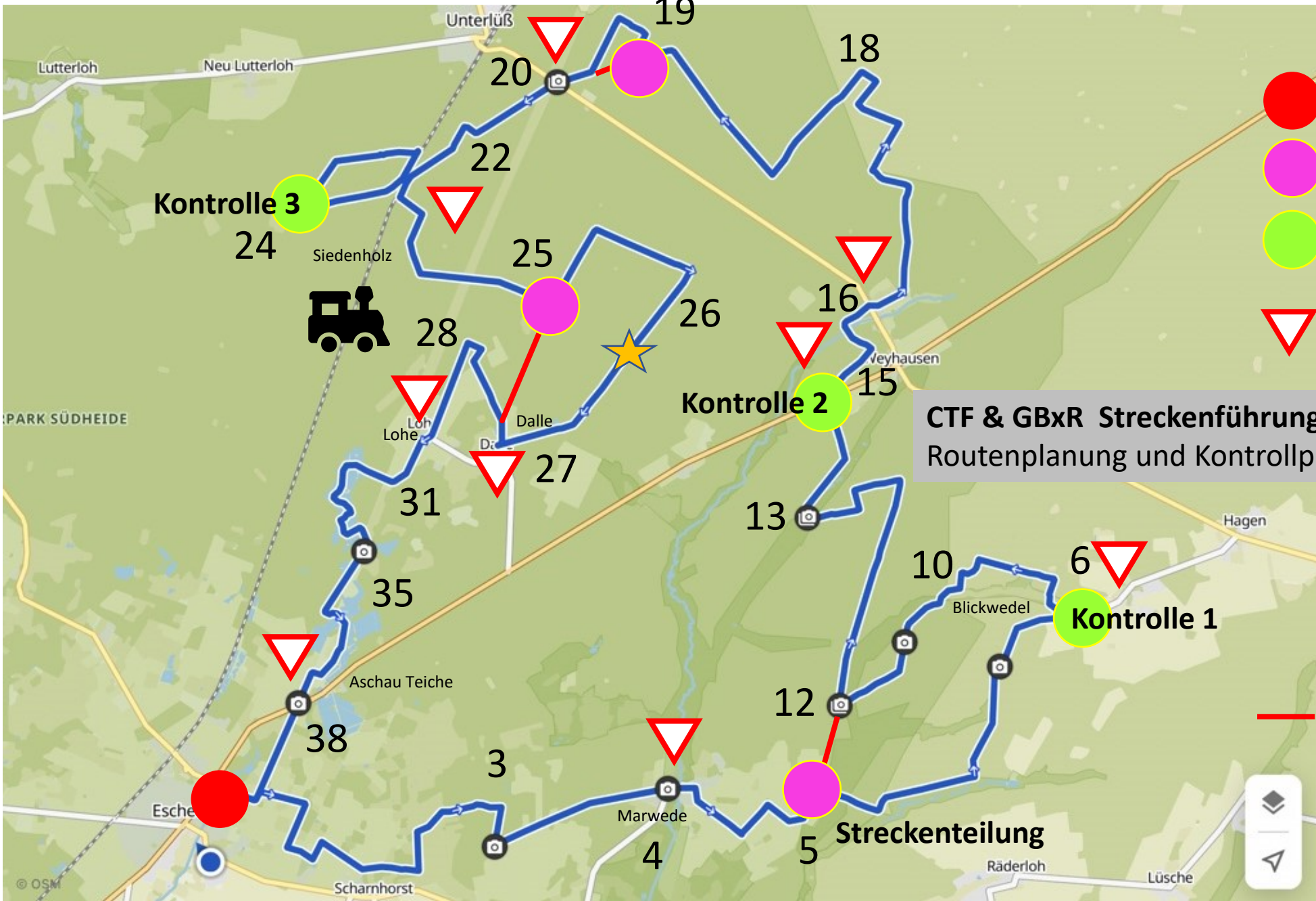
Der **Kontrollpunkt 1** ist ausschließlich für die lange CTF und GBxR

**CTF und GBxR Kontrollkarte ESCHEDERFAHREN 2022**  
Route, Verpflegungs- und Kontrollpunkt

Stempelt bitte rechts außen an der Karte.


Im **Notfall** ruft bitte Stefan an. Hilfreich ist die Nennung der Zahl auf der Karte zur Orientierung, wo wir Euch aufgeben können. Nicht alle Bereiche sind mit dem Besenwagen erreichbar (s.a. Notfallkarte (graue Streckenabschnitte))

Bitte aktualisiert am Tag vor der Tour nochmals den **GPS track**. Aufgrund der Arbeiten im Wald, sind wir gezwungen teilweise kurzfristig kleinere Anpassungen vorzunehmen.







-  Start- und Zielpunkt
-  Streckenteilung
-  Kontrolle / Verpflegung
-  Gefahrenstelle



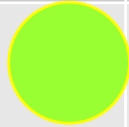








**CTF & GBxR Streckenführung ESCHEDERFAHREN 2022**  
 Routenplanung und Kontrollpunkt





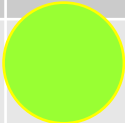





 Streckenteilung kurze CTF





Pos.	Km	Ort		Strecke		Bemerkung
1	00:00	Freibad Eschede	Start und Ziel			
				Fahrt durch die Feldmark Scharnhorster Kirchweg		Bitte achtet auf den Asphaltabschnitte auf den Verkehr
2	03:42	Höhe Scharnhorst		Forstweg / Ab hier Wald		<b>ACHTUNG: aufgrund der Trockenheit große Waldbrandgefahr</b>
				Forstweg		Durch Wildschweine aufgewühlt!
3	06:75	Zufahrt Marweder Kirchweg	Bitte Radweg nutzen	Radweg in FR links		Achtung Verkehr
4	09:33	Marwede	Ortmitte	Asphaltstraße		Achtung Verkehr
				Fahrt durch die Feldmark		
5	12:30		Streckenteilung	53km geradeaus 73km in FR rechts hoch		Achtung Verkehr auf der langen CTF
	12:60			53km Waldweg 73km Brücke über die Lutter		Achtung Natur 





Pos.	Km	Ort		Strecke		Bemerkung
	13:30	Zwischen Marwede und Räderloh		In FR links hoch auf den Waldweg		
6	18:10	Höhe Blickwedel	Verpflegung GBxR			<b>Kontrolle 1</b>
7				Ab hier Gelände	; -)	
				Querung Schwarzwasser		Achtung Natur
8	19:00	Waldweg		Sandpassage		Auf geht`s!!!
9	20:90			Abfahrt		
10	21:10	Holzrückeweg		Gelände		Sand, Staub, Rock n´Roll
11	22:30	Waldweg		Sand		
12	23:30	Holzforstweg	Strecke 53 & 73 km	Sand		Ab hier wieder gemeinsam.

Pos.	Km	Ort		Strecke		Bemerkung
13	28:40			Querung Ahrbach		Achtung Natur 
15	30:20	Höhe Weyhausen		Verpflegung 2		<b>Kontrolle 2</b>
	30:30	Höhe Weyhausen	B191	Querung der Bundesstraße 		Achtung Autoverkehr 
				Überfahrt über die Lutter		
16	32:40	Höhe Weyhausen		Querung Kreisstraße		Achtung Autoverkehr
	35:40	Baum quer		Umfahrung in FR links		
17	35:90	Holzrückeweg				
18	37:00	Sandweg bzw. Schotter				Achtung Autoverkehr
19	42:10	53 km geradeaus	73 km links hoch	Streckenteilung		
20	44:10	Parkplatz Lüßwald				Achtung Autoverkehr

Pos.	Km	Ort		Strecke		Bemerkung
21		Höhe Unterlüß		Querung Kreisstraße		Achtung Autoverkehr
22 !!	47:00	Eisenbahntunnel Richtung	 	Rad Gegenverkehr möglich		Achtung
23	48:80	Waldweg nach Siedenholz				Achtung Autoverkehr
24	49:70	Siedenholz	Verpflegung 3			<b>Kontrolle 3</b>
22 !!	47:00	Eisenbahntunnel Richtung aus Siedenholz	 	Rad Gegenverkehr möglich		Achtung
25	53:00	53 km rechts FR Dalle	73 km links	Streckenteilung		
26	57:80	Waldweg mit Sprung (!!)		Nur auf der langen CTF		
27	60:30	Zufahrt nach Dalle				Achtung Autoverkehr



Pos.	Km	Ort		Strecke		Bemerkung
28	61:30	Abbiegung rechts				Achtung Autoverkehr
29	63:20	Waldweg nach Lohe				Gegenverkehr möglich
30	64:60	Lohe				Autoverkehr möglich
31	65:20	Zufahrt Loher Teiche				
32	65:90			Steine auf der Weg !!!		
33	67:90	Schranke quer		UF in Fahrtrichtung links		
34		Straße unbefestigt		Richtung Eschede		Autoverkehr möglich
35	69:00	Abbiegung Aschau Teiche				Achtung Fussgänger

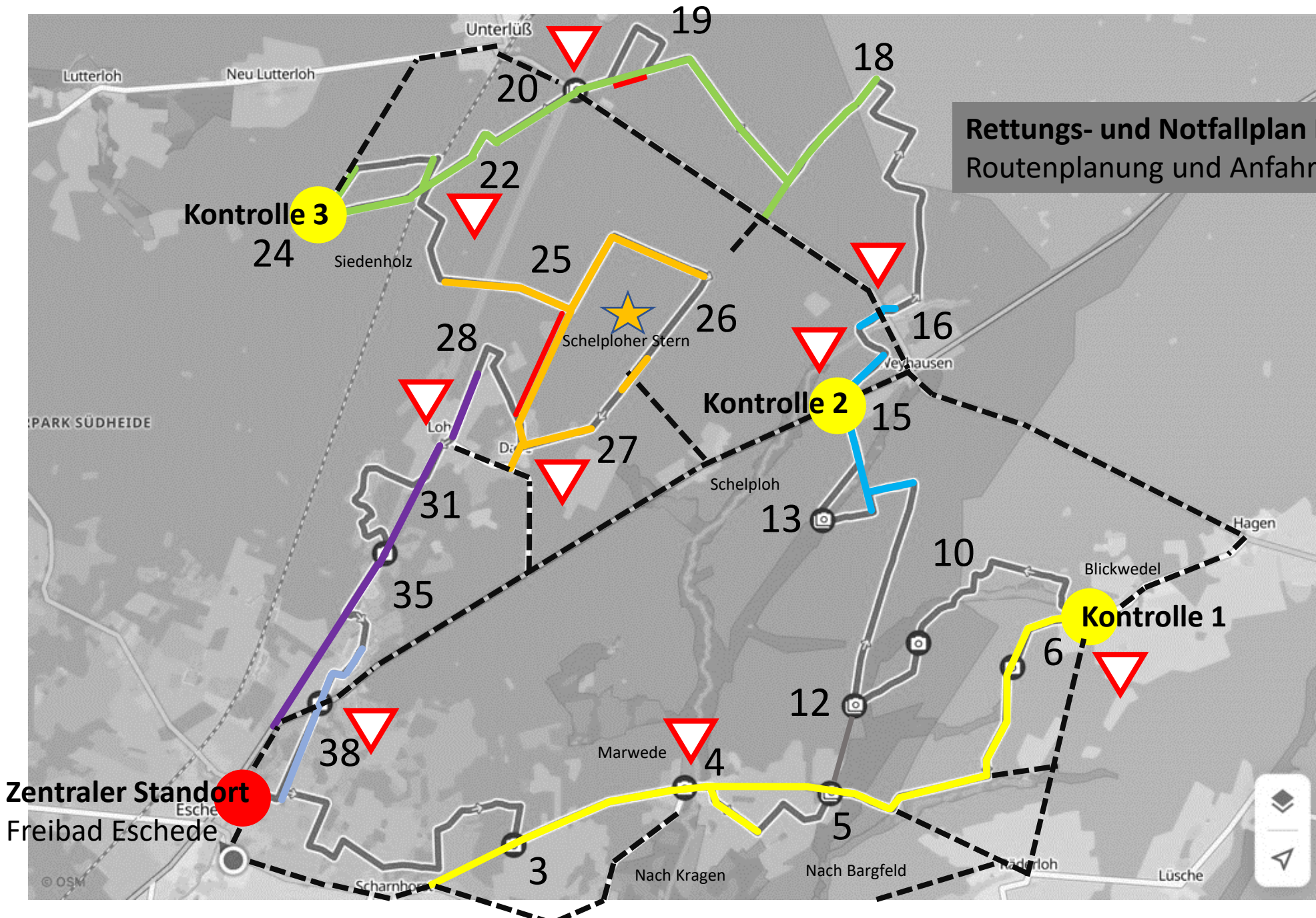
Pos.	Km	Ort		Strecke		Bemerkung
36	70:10	Durchfahrt Betriebsgelände				
37	70:40	Asphaltstraße				Autoverkehr möglich
38	71:00	Höhe Aschauteiche		Querung B191 		Achtung Autoverkehr
39	73:10	Ziel Freibad Eschede				

## Rettungs- und Notfallplan ESCHEDERFAHREN 2022

### Routenplanung und Anfahrtsskizze

Hier habt Ihr eine Übersicht der möglichen und organisierten **Notfallstrecken**.

Auf den **farblichen Strecken** können wir Euch ohne Probleme aufsammeln. Die **grauen Abschnitte** heißen auf die Zähne beißen und zu Fuß weiter. Hier kommen wir einfach nicht mit einem Auto ran.



**Zentraler Standort**  
Freibad Eschede

Streckenabschnitt	Abschnitt	Orientierung	Zufahrt über ...
-----	Hauptachse Rettungswege		Befestigte Straßen
	Freibad Eschede		
Notfallbereich Gelb Punkt 1 bis 6	Scharnhorst Marwede Blickwedel	L283 L280 / K36 L280 / K36	Marweder Kirchweg Marwede Ortsmitte Blickwedel Räderloh
Notfallbereich Türkis	Weyhausen	B191 / FR Weyhausen	Kontrolle 2
Notfallbereich Orange	Dalle	Richtung Sportplatz Richtung Unterlüß	B191 / K19 über Dalle Ortsmitte o. Schelploh
Notfallbereich Lila	Lohe	Richtung Unterlüß Richtung Loher Teiche	B191 über Dalle / Lohe Ortsmitte
Notfallbereich Grün	Unterlüß Siedenholz	L280	Zufahrt Waldweg FR Hösseringen Parkplatz Naturwald
Notfallroute Hellblau	B191 Aschauteiche		B191

Uhrzeit	Zeitplan / Beweg Dich	Rahmenprogramm
7:30	Starterbüro geöffnet	Frühstücks Café sollte geöffnet haben
Ab 8:30 ?		Aufbau Festivalgelände bzw. am 10.09.2022
9:00	Begrüßung & Eröffnung & Vorbesprechung EE2022	
9:15	Start GBxR am FrEsch / Startaufstellung nach Reihenfolge	
Startzeit ab 9:30	CTF am Freibad / gruppenweise versetzt	
9:50	Abfahrt Genussradler vom Freibad (früher ungef. 10:30)	
10:00	TfL Start in Celle	10:05 erste Abfahrt CeBus vom Schloss
11:00		Vorbereitung Festivalgelände
11:30	Ankunft in Eschede	Beginn & Eröffnung Festivalgelände
12:00	Rückkehr CTF kurz & Vorbereitung Zielankunft GBxR Erste Ankommer TfL aus Celle	Programm -> André
12:15 – 12:30	Zielankunft GBxR	
13:00	Rückkehr Genussradler	Offizielle Begrüßung & Eröffnung „Beweg Dich“ / Bürgermeister / Sponsoren
Ab 14:00	Erste Rückkehrer CTF lang	Erich's Rennrad Ausstellung (??)
14:00		GBxR Siegerehrung (??)
Ab 14:30	Letzte Teilnehmer „Beweg Dich“	FFW / Tanzgruppe / Outdoor Mietzi / CeBus
15:00		Ausklang Rahmenprogramm
16:00	„offizielles“ Ende der Veranstaltung	Abbau /